

OBČINA BRASLOVČE
ELABORAT LOKACIJSKE PREVERITVE ZA
DOLOČANJE OBSEGA STAVBNIH
ZEMLJIŠČ PRI POSAMIČNI POSELITVI ZA
EUP ST02
V OBČINI BRASLOVČE

KARTA 1
GRAFIČNI PRIKAZ PREOBlikOVANE IN
SPREMENJENE OBLIKE VELIKOSTI
OBMOČJA STAVBNEGA ZEMLJIŠČA

merilo 1:1.000

vir Občinski prostorski načrt Občine
Braslovče (Ur. l. RS, št. 61/2018)

izdelal Mojca Furman Oman, s.p.



izvorno območje LP
območje LP in TIP
PREOBlikOVANJA (1 - izvzem, 2 -
širitev)



preoblikovanje - izvzem območja stavbnega zemljišča

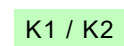


preoblikovanje - širitev območja stavbnega zemljišča

namenska raba iz OPN



površine razpršene poselitve

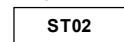


najboljša / druga kmetijska zemljišča

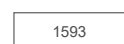


gozd

druga vsebina OPN



enota urejanja prostora



zemljiški kataster

Celje, 5.8.2024

E Elektro
Celje, d.d.
Vrtničova 7a, 3000 Celje 2